

# MEMÒRIA



# dracma

A R Q U E O L O G I A

INTERVENCIÓ ARQUEOLÒGICA AL CARRER ANTIC DE SANT JOAN, 2 /  
CARRER DEL REC, 49 / PASSEIG DEL BORN, 32. DISTRICTE DE CIUTAT  
VELLA - BARCELONA

R/N 470 K121 NB 2021/1-32856

**CODI: 037/21**

**22 de maig de 2023**

**Carles Carbonell Badia**

## SUMARI

<b>1. FITXA TÈCNICA</b>	<b>2</b>
<b>2. SITUACIÓ</b>	<b>3</b>
<b>3. MARC GEOGRÀFIC I GEOLÒGIC</b>	<b>4</b>
<b>4. CONTEXT HISTÒRIC I ARQUEOLÒGIC</b>	<b>4</b>
4.1. CONTEXT HISTÒRIC	4
4.2. ANTECEDENTS ARQUEOLÒGICS	6
<b>5. MOTIVACIÓ I OBJECTIUS</b>	<b>7</b>
<b>6. FONAMENTS DE DRET</b>	<b>7</b>
<b>7. TREBALLS REALITZATS</b>	<b>8</b>
<b>8. METODOLOGIA</b>	<b>8</b>
<b>9. RESULTATS DE LA INTERVENCIÓ.</b>	<b>9</b>
<b>10. CONCLUSIONS</b>	<b>9</b>
<b>11. BIBLIOGRAFIA</b>	<b>11</b>
<b>12. NETGRAFIA</b>	<b>11</b>

**ANNEX I. DOCUMENTACIÓ ADMINISTRATIVA**

**ANNEX II. DOCUMENTACIÓ FOTOGRÀFICA**

**ANNEX III. DOCUMENTACIÓ PLANIMÈTRICA**

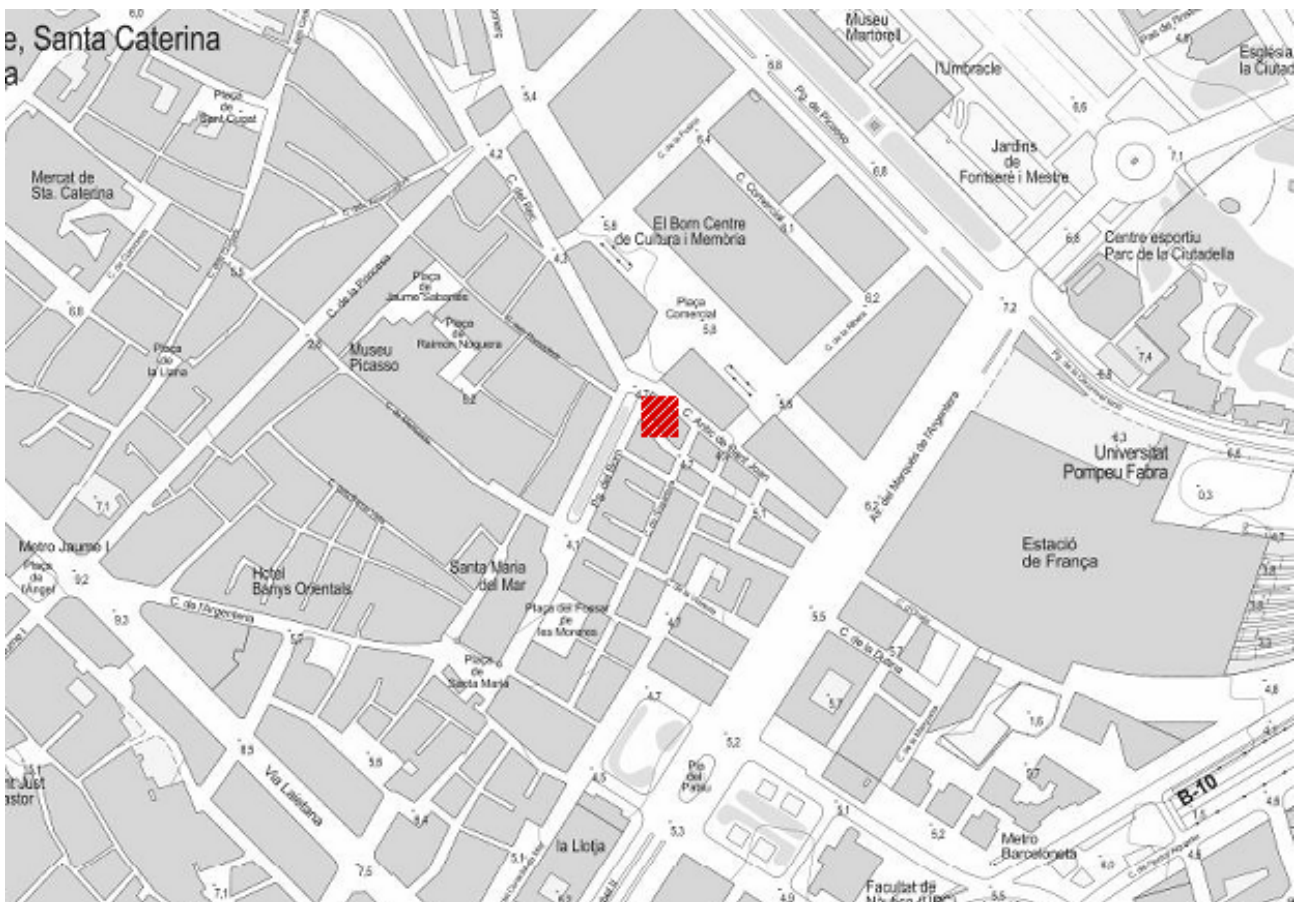
**ANNEX IV. FITXES D'UNITATS ESTRATIGRÀFIQUES**

## 1. FITXA TÈCNICA

<b>Lloc de la Intervenció</b>	Antic de Sant Joan, 2 / Carrer del Rec, 49 / Passeig del Born, 32.
<b>Terme Municipal</b>	Barcelona (Barcelonès)
<b>Districte</b>	Ciutat Vella
<b>Codi</b>	037/21
<b>Coordenades</b>	ETRS89: X: 431703.0/ Y: 4581816.0
<b>Promoció</b>	PATRIMONIAL HEFER, SA
<b>Execució Intervenció</b>	Dracma Arqueologia
<b>Direcció Tècnica</b>	Carles Carbonell i Badia
<b>Tipus d'Intervenció</b>	Preventiva terrestre
<b>Activitat Autoritzada</b>	Control i Excavació Arqueològica
<b>Dates Autoritzades</b>	Del 27 d'abril al 17 de maig de 2021.
<b>Dates d'Execució</b>	27 d'abril de 2021.
<b>Paraules Clau</b>	Control Obra   La Rivera   s.XIX-XX
<b>Resum</b>	<p>Com ja hem avançat en el capítol precedent, en la intervenció no s'ha constatat cap vestigi d'ocupació –ni estructural ni moble– anterior a l'edificació actual.</p> <p>No obstant això, la limitada àrea afectada i el fet que la totalitat de l'excavació hagi comportat la retirada d'estrats de rebliment contemporani (sense haver-se assolit en cap moment nivells geològics), fa que en cap cas podem assegurar la inexistència de fases anteriors a les aquí exposades.</p>

## 2. SITUACIÓ

Com ja hem dit, la intervenció arqueològica s'ha dut a terme en el subsòl de la finca cantonera entre els carrers Antic de Sant Joan núm. 2, carrer del Rec núm. 49 i el Passeig del Born núm. 32. En l'antic barri de la Ribera, al Districte de Ciutat Vella de Barcelona.



Els coordenades UTM ETRS89 de l'espai afectat són:

X: 431703.0

Y: 4581816.0

Z: 4,15 msnm

### 3. MARC GEOGRÀFIC I GEOLÒGIC<sup>1</sup>

Geogràficament, el barri de la Ribera al districte de Ciutat Vella s'emmarca en la part baixa del Pla de Barcelona, la gran unitat morfològica que, juntament amb la Serralada de Collserola, conformen la comarca del Barcelonès.

El Pla de Barcelona està obert al mar, limitat per la Serralada de Collserola i, a migjorn, per la falla que segueix, ran de mar, des del Garraf i el Turó de Montjuïc fins el Turó de Montgat, més enllà del Besos.

La falla, originada al moment de la fractura del Massís Catalano-Balear, dibuixà el què, a grans trets, havia de ser la costa catalana. Per això, el Pla inclinat del peu de Collserola és de basament paleozoic i d'estructura tabular, havent estat afectada per tots els moviments orogènics alpins.

En el miocè i el pliocè, damunt el sòcol paleozoic se sedimentaren dipòsits marins, dels quals són testimonis el seguit de petits turons existents en el Pla de Barcelona, dels que Montjuïc n'és el més elevat. Destaquen també el dels Ollers, el de les Fàtzies o el Mont Tàber, tots ells d'antuvi engolits per l'urbanisme.

En l'anomenat Pla de Baix hi dominen damunt del sòcol paleozoic els materials al·luvials aportats per rieres provinents de la Serra i pels corrents marins.

### 4. CONTEXT HISTÒRIC I ARQUEOLÒGIC

#### 4.1. CONTEXT HISTÒRIC<sup>2</sup>

La present intervenció es troba en una zona amb un alt interès arqueològic i valor històric degut a que forma part de l'*ager* de la ciutat romana i és a l'interior del recinte medieval de Barcelona, al costat de mar, amb una proximitat evident a Santa Maria del Mar.

Fins a l'època alt-medieval, l'ocupació de l'espai situat fora de la ciutat romana continuarà sent minsa i dispersa. En el segle X comença a ocupar-se la zona suburbana amb l'aparició de nous

---

<sup>1</sup> (GRAN GEOGRAFIA COMARCAL DE CATALUNYA, 1982).

<sup>2</sup> (AJUNTAMENT DE BARCELONA, [en línia]: [Història de Sant Pere, Santa Caterina i la Ribera](#)); (CASTILLO,2009)

nuclis de població anomenats burgs o vilanoves, un d'ells serà l'espai situat a ambdues bandes del camí que comunicava la porta de la muralla romana -situada a l'actual plaça de l'Àngel i l'església anomenada Santa Maria de les Arenes (avui Santa Maria del Mar), donant lloc a la Vilanova del Mar.

Aquesta nova barriada va anar creixent al llarg del segle XI i XII, amb el Rec Comtal com a eix vertebrador del barri. El Rec Comtal era una canalització, que proveïa d'aigua potable a la població i permetia el cultiu de regadius i el funcionament dels molins. Tenia el seu origen a la zona de la població de Montcada, tot discorrent per el nucli poblacional de Sant Andreu del Palomar fins arribar a Barcelona.

Aquest creixement va donar lloc a la creació d'una nova unitat administrativa: el Quarter del Mar.

Amb el temps el Rec Comtal es va utilitzar per a altres activitats de caire artesanal que necessitaven l'aigua per als seus processos de treball, com els assaonadors i tintorers. Aquest fet, juntament amb l'esplendor del comerç marítim del segle XIII, va fer que en el barri de la Ribera s'hi anessin concentrant la major part dels oficis de la ciutat, com ho demostra la toponímia (Espaseria, Mirallers, Agullers, Esparteria, Sombrerers, Abaixadors, Caputxes, etcètera) i alguns serveis bàsics de la infraestructura urbana (escorxadors, molins, tints, etcètera).

S'ha de ressaltar també la construcció en aquest moment de grans palaus al carrer Montcada i l'assentament de diversos ordres eclesiàstics (n'és un exemple l'establiment dels dominics al convent de Santa Caterina).

L'esplendor d'aquest barri es va mantenir fins a la davallada del tràfic comercial a la Mediterrània al segle XVI. La situació es va agreujar amb l'enderrocament de mig barri per construir-hi la ciutatella l'any 1714, ordenada per Felip V.

Aquest fet també va obligar a modificar el traçat de l'antic Rec Comtal. Així doncs, a partir d'aquest moment el tram final de la nova canalització es situaria sota l'actual carrer del Rec i acabaria per desembocar a la muralla que existia al lloc ocupat actualment per les dependències de l'estació de França.

Al segle XIX, es va produir una altra reforma important que va incidir en el teixit urbà. Amb la nova política d'obertura de carrers que travessen el nucli antic de Barcelona, per tal de descongestionar la trama medieval i altres actuacions com ara, l'enderrocament de la Ciutatella (solament es conservaran la capella castrense i un polvorí) la fisonomia d'aquesta part de la ciutat es va veure afectada substancialment. D'aquestes actuacions cal remarcar l'obertura del carrer Princesa al 1853, així com la Via Laietana o l'Avinguda Francesc Cambó, ja al segle XX. Un element dinamitzador i que donà una empenta a tot aquest sector va ser la instal·lació del

mercat del Born el 1876.

## 4.2. ANTECEDENTS ARQUEOLÒGICS

Des del punt de vista arqueològic, l'any 1991 es va excavar la plaça Comercial<sup>3</sup> i posteriorment, entre els anys 2001 i 2002, el subsòl de l'antic mercat del Born<sup>4</sup>.

Els resultats de les diferents intervencions van permetre establir una seqüència cronològica que s'iniciava a l'època romana i finalitzava al segle XVIII amb l'enderroc d'una part del barri de la Ribera per ordre del rei Felip V.

Del moment més antic es van recuperar deu enterraments d'inhumació en fossa simple i tombes de tègula a doble vessant excavats a les sorres de la plaça Comercial. Aquests enterraments es van datar entre els segles IV-VII dC i estaven situats a la meitat del solar més propera al mar. A la mateixa plaça Comercial es va documentar una zona de necròpolis on es van recuperar un total de 18 individus inhumats en fossa simple en posició de decúbit lateral que segueix les prescripcions islàmiques (entre els anys 714 i 801).

Tant a la plaça Comercial, com a l'interior de l'antic mercat i els carrers de l'entorn, s'han pogut documentar els vestigis dels edificis i vials d'època medieval i moderna que foren enderrocats després de la guerra de Successió, arran de la construcció de la Ciutadella borbònica.

Tant pels seus resultats com per la proximitat a l'àrea afectada, cal destacar també la la intervenció motivada per la reurbanització del carrer Antic de Sant Joan, així com d'una part del carrer del Rec i del Passeig del Born (a tocar la l'espai afectat per la present intervenció), duta a terme entre els anys 2017 i 2018<sup>5</sup>. Aquests treballs van permetre documentar nombroses restes arqueològiques amb una cronologia compresa entre els segles II i XVII.

D'època romana (segles II-IV dC) es van identificar fins a una vintena d'enterraments, alguns dels quals conservaven part del seu aixovar.

Al carrer del Joc de la Pilota es van documentar i excavar diferents paviments d'època moderna i medieval, així com canalitzacions del s. XVII i s.XVIII provinents d'un dels àmbits del palau. En tot cas, tots els edificis d'època moderna de l'excavació, estaven construïts sobre palaus gòtics, tal i com s'ha pogut contrastar durant l'excavació. Aquests palaus gòtics responien a la urbanització del segle XIII del barri de la Ribera. Sota els nivells del segle XIII es va documentar una sèrie de sedimentacions de llims i sorres, incloent la documentació d'un enterrament andalusí datat

---

<sup>3</sup> CARTA ARQUEOLÒGICA DE BARCELONA, [en línia]: [Nom singular: Plaça Comercial](#)

<sup>4</sup> CARTA ARQUEOLÒGICA DE BARCELONA, [en línia]: [Nom singular: Mercat del Born](#)

<sup>5</sup> SERVEI D'ARQUEOLOGIA DE BARCELONA, [en línia]: [Memòria de la intervenció al carrer Antic de Sant Joan 1-5,2-12 / carrer del Rec, 36 / passeig del Born](#)

entre els segle VIII-XII.

Finalment, es va documentar el Rec Comtal, en concret les restes d'un dels ponts de pedra que creuaven el dit Rec abans de les reformes d'època contemporània que van implicar la coberta d'aquesta canalització. Aquesta troballa es va produir a la cruïlla entre el Passeig del Born i el carrer Antic de Sant Joan, és a dir, a tocar a tocar de la parcel·la objecte de la present intervenció.

## 5. MOTIVACIÓ I OBJECTIUS

La intervenció ha estat motivada per l'existència d'un projecte de reforma de cinc habitatges en un edifici plurifamiliar situat al carrer Antic de Sant Joan núm. 2, dins el barri de la Rivera de la ciutat de Barcelona. Més concretament, el mencionat projecte inclou la instal·lació d'un ascensor, fet que va motivar la intervenció els resultats de la qual estan recollits en la present memòria.

El mencionat edifici està inclòs -a més- dins del Catàleg de Patrimoni Arquitectònic de l'Ajuntament de Barcelona, amb l'identificador 237<sup>6</sup> del mencionat Catàleg i un nivell de protecció C (Béns amb elements d'interès). Aquest edifici també forma part del Conjunt del Passeig del Born, protecció de nivell C (Béns amb elements d'interès), identificador 238<sup>7</sup>.

L'objectiu dels treballs de la intervenció arqueològica ha estat la determinació i valoració de l'existència de restes arqueològiques i elements del patrimoni arquitectònic que puguin veure's afectats pel projecte urbanístic previst.

La realització del projecte d'intervenció arqueològica ha estat coordinat pel Servei d'Arqueologia de Barcelona d'acord amb el promotor del projecte i la direcció de l'obra. La direcció tècnica de l'excavació ha estat duta a terme per l'arqueòleg de DRACMA ARQUEOLOGIA Carles Carbonell Badia, amb el corresponent permís de la Direcció General del Patrimoni Cultural autoritzant la intervenció a la zona afectada entre el 27 d'abril i el 17 de maig de 2021.

## 6. FONAMENTS DE DRET

Atès el seu caràcter preventiu i en base al Projecte d'Intervenció Arqueològica, l'excavació ha tingut com a darrera finalitat la de localitzar i documentar les possibles restes patrimonials que poguessin veure's afectades per l'actuació urbanística, seguint l'objectiu que marca la Llei

<sup>6</sup> Catàleg del Patrimoni Arquitectònic de Barcelona

<https://ajuntament.barcelona.cat/informaciourbanistica/cerca/ca/fitxa/237/--/--/cp/>

<sup>7</sup> Catàleg del Patrimoni Arquitectònic de Barcelona

<https://ajuntament.barcelona.cat/informaciourbanistica/cerca/ca/fitxa/238/--/--/cp/>



9/1993 del 30 de setembre del Patrimoni Cultural Català (DOGC 1807 de l'11 d'octubre de 1993) i el Decret 78/2002 de 5 de març del Reglament de protecció del patrimoni arqueològic i paleontològic (DOGC 3594 de 13 de març de 2002).

## 7. TREBALLS REALITZATS

La present intervenció ha consistit en el seguiment i documentació dels rebaixos de terres necessaris per a dur a terme el fossat per a la col·locació d'un ascensor. El projecte arquitectònic preveia unes dimensions del fossat de 1,55x1,25 metres. Amb una profunditat d'un metre respecte al nivell de circulació existent.

A causa de la impossibilitat d'accés de qualsevol mena de maquinària, les tasques de rebaix s'han dut a terme des d'un inici de forma manual. Iniciant-se amb la retirada del paviment de rajola hidràulica **UE 101** i la subsegüent capa de preparació de morter **UE 102**.

La retirada d'aquests elements va deixar al descobert un nivell de rebliment de sauló amb restes de material constructiu contemporani **-UE 103-** que es lliurava a un tancament interior de l'immoble, compost de maó massís i pedra i individualitzat amb la **UE 104**.

Amb l'excavació del rebliment UE 103 es va localitzar -just a la cota d'afectació del projecte constructiu- una filera de totxos i morter corresponent a la part superior de la tapa d'una claveguera moderna, individualitzada amb la **UE 105**.

## 8. METODOLOGIA

Pel que fa a la metodologia emprada, per dur a terme la intervenció s'ha seguit la més adient segons el moment a criteri del director de la intervenció dins els límits que marca el projecte d'intervenció arqueològica i la pròpia llei. Pel que fa al sistema de registre, s'ha utilitzat l'ideat per Harris i Carandini<sup>8</sup>, assignant un número d'unitat estratigràfica (UE) per a cadascun dels estrats, farciments, retalls o qualsevol altra entitat apareguda durant el procés d'excavació.

Com a annex de la present memòria s'inclou també la planimetria general de la intervenció situant el fossat com la resta d'elements documentats dins la planta de l'edifici i en relació al projecte arquitectònic. Aquesta planimetria inclou, a més dels plànols de situació, les plantes i seccions necessàries en les escales gràfiques adequades per a la seva comprensió. La planimetria ha estat tractada informàticament a través del programa AutoCAD.

---

<sup>8</sup> (HARRIS, 1991); (CARANDINI, 1997)

Des de l'inici de la intervenció s'ha realitzat també la corresponent documentació fotogràfica en format digital.

## 9. RESULTATS DE LA INTERVENCIÓ.

A continuació passarem a descriure els resultats obtinguts durant la intervenció arqueològica. A la planimetria s'hi exposa la situació exacta de cada una de les estructures localitzades així com totes les cotes absolutes.

Malgrat que el conjunt d'estructures documentades no presenten restes ceràmiques associades que les permetin situar cronològicament, el fet de que la claveguera UE 105 aparegués envoltada del nivell de rebliment contemporani UE 103 ens permet atribuir aquesta mateixa cronologia a la mencionada estructura. Aquest indicatiu es confirma amb la composició de la canalització: totxo i morter gris (ciment).

La orientació i el pendent de l'estructura ens indica que la canalització desemboca en direcció contrària al carrer Antic de Sant Joan. L'embornal localitzat al voral del mencionat carrer, al davant de la finca -mirar foto núm. 3- ens permet intuir l'origen de la claveguera.

## 10. CONCLUSIONS

Com ja hem avançat en el capítol precedent, en la intervenció no s'ha constatat cap vestigi d'ocupació –ni estructural ni moble- anterior a l'edificació actual.

No obstant això, la limitada àrea afectada i el fet que la totalitat de l'excavació hagi comportat la retirada d'estrats de rebliment contemporani (sense haver-se assolit en cap moment nivells geològics), fa que en cap cas podem assegurar la inexistència de fases anteriors a les aquí exposades.

En referència al Rec Comtal localitzat a la intervenció del 2017-2018, per la planta inclosa en la memòria cal situar la troballa a la cruïlla entre el Passeig del Born i el carrer Antic de Sant Joan, és a dir, a tocar a tocar de la parcel·la objecte de la present intervenció, però amb una orientació segons la qual passaria pel darrere de la zona excavada en la present intervenció. Aquest fet podria explicar l'orientació poc usual de la canalització UE 105 (vers l'interior de l'immoble): desaiugar al Rec Comtal l'aigua de pluja recollida a l'embornal localitzat al carrer Antic de Sant Joan.

El director tècnic,



Carles Carbonell Badia  
Barcelona, 22 de maig de 2023.

## 11. BIBLIOGRAFIA

- CARANDINI, A. (1997). *Historias en la tierra. Manual de excavación arqueológica*. Editorial Crítica. Barcelona. 1997.
- GRAN GEOGRAFIA COMARCAL DE CATALUNYA. (1982). *Barcelonès i Baix Llobregat*. Vol. 8. Fundació Enciclopèdia Catalana. Barcelona. 1982.
- HARRIS, E.C. (1991). *Principios de Estratigrafía Arqueológica*. Editorial Crítica. Barcelona. 1991.

## 12. NETGRAFIA

- AJUNTAMENT DE BARCELONA: *Història de Sant Pere, Santa Caterina i la Ribera* [en línia]. <<https://ajuntament.barcelona.cat/ciutatvella/ca/el-districte-i-els-seus-barris/el-districte-i-els-seus-barris/sant-pere-santa-caterina-i-la-ribera-0>> [consulta 27/2/2023]
- CARTA ARQUEOLÒGICA DE BARCELONA [en línia]. *Nom singular: Mercat del Born*. Ajuntament de Barcelona. <<http://cartaarqueologica.bcn.cat/684>> [consulta 11/05/2023]
- CARTA ARQUEOLÒGICA DE BARCELONA [en línia]. *Nom singular: Plaça Comercial*. Ajuntament de Barcelona. <<http://cartaarqueologica.bcn.cat/1557>> [consulta 11/05/2023]
- CASTILLO, R.J. (2009): *Intervenció arqueològica al Carrer Rec, 1- 53, 2 - 36*. [en línia]. <[http://cartaarqueologica.bcn.cat/Docs/3020/2012\\_02\\_08\\_15\\_17\\_04\\_Mem%C3%B2ria%20103-08.pdf](http://cartaarqueologica.bcn.cat/Docs/3020/2012_02_08_15_17_04_Mem%C3%B2ria%20103-08.pdf)> [consulta 27/2/2023]
- SERVEI D'ARQUEOLOGIA DE BARCELONA [en línia]. *Memòria de la intervenció al carrer Antic de Sant Joan 1-5,2-12 / carrer del Rec, 36 / passeig del Born al Districte de Ciutat Vella de Barcelona (Barcelonès): dates de la intervenció: Del 13 de novembre de 2017 al 8 de juny de 2018. Districte de Ciutat Vella – Barcelona*. <<https://arxiu.arqueologiabarcelona.bcn.cat/memoria-de-la-intervencio-al-carrer-antic-de-sant-joan-1-5-2-12-carrer-del-rec-36-passeig-del-born-al-districte-de-ciutat-vella-de-barcelona-barcelones-dates-de-la-intervencio-del-13-de-novembre-de-2017-al-8-de-juny-de-2018>> [consulta 22/5/2023]

## **ANNEX I. DOCUMENTACIÓ ADMINISTRATIVA**



CLT\_2021\_EXP\_ARQ002PREV\_1635 (R/N 470 K121 NB 2021/1-32856) d'autorització d'una intervenció arqueològica preventiva a Antic de sant Joan 2, Rec 49 i passeig del Born 32 de Barcelona, Barcelonès, segons el procediment establert en l'article 14 i següents del Decret 78/2002, de 5 de març, del reglament de protecció del patrimoni arqueològic i paleontològic.

#### Fets

1. En data 19 d'abril de 2021 (reg. d'entrada 9015-584793/2021) el senyor Luís Ignacio Pons Casademunt, en nom de Patrimonial Hefer SA ha sol·licitat autorització d'intervenció arqueològica preventiva de control i excavació a l'immoble del carrer Antic de sant Joan 2, Rec 49 i passeig del Born 32 de Barcelona, Barcelonès, sota la direcció de Carles Carbonell Badia, del 26 d'abril al 14 de maig de 2021.
2. En data 23 d'abril de 2021 l'arqueòloga territorial ha emès informe favorable sobre la sol·licitud esmentada i proposa un canvi de dates.
3. En data 26 d'abril de 2021 el Servei d'Arqueologia i Paleontologia ha proposat autoritzar la intervenció.

#### Motivació

Projecte tècnic per a la reforma de cinc habitatges en un edifici plurifamiliar, i també la instal·lació d'un ascensor.

#### Fonaments de dret

1. Article 47 i següents de la Llei 9/1993, de 30 de setembre, del patrimoni cultural català (DOGC núm. 1807, d'11.10.1993).
2. Article 14 i següents del Decret 78/2002, de 5 de març, del Reglament de protecció del patrimoni arqueològic i paleontològic (DOGC núm. 3594, de 13.3.2002).
3. Decret 304/2011, de 29 de març, de reestructuració del Departament de Cultura DOGC núm. 5849, de 31.3.2011); i Resolució CMC/254/2010, de 8 de gener, de delegació de competències de la persona titular de la Direcció General del Patrimoni Cultural en les persones directores dels Serveis Territorials del Departament de Cultura i Mitjans de Comunicació (DOGC núm. 5566, de 12.2.2010).

#### Resolució

Per tot això, **resolc:**

1. **Autoritzar** una intervenció arqueològica preventiva d'acord amb les dades i condicions següents:

Persona o institució autoritzada: PATRIMONIAL HEFER SA  
Lloc de la intervenció: Antic de sant Joan 2, Rec 49 i passeig del Born 32 de Barcelona, Barcelonès.  
Activitat autoritzada: Control i excavació.  
Direcció de la intervenció: Carles Carbonell Badia (DRACMA)  
Terminis de realització: 27 d'abril al 17 de maig de 2021.

Plaça Salvador Seguí, 1-9  
08001 Barcelona  
Telèfon 933 63 28 70

1



Doc. original signat per:  
Maria Angels Torras Ripoll  
27/04/2021

Document electrònic garantit amb signatura electrònica. Podeu verificar la integritat d'aquest document a l'adreça web [csv.gencat.cat](http://csv.gencat.cat)

Original electrònic / Còpia electrònica autèntica

CODI SEGUR DE VERIFICACIÓ



01A7XQ3RIPJ3ZUIS5AS7VMPV20BEGCD8

Data creació còpia:  
27/04/2021 17:13:22

Data caducitat còpia:  
27/04/2024 00:00:00

Pàgina 1 de 2



Generalitat de Catalunya  
**Departament de Cultura**  
Serveis Territorials a Barcelona

Lloc de dipòsit provisional de les restes: Arxiu arqueològic del Museu d'Història de Barcelona (carrer F, 22, 08040 Barcelona).

La intervenció arqueològica autoritzada haurà de ser realitzada en els termes descrits en la documentació presentada per a la tramitació de l'expedient i d'acord amb les disposicions de la Llei 9/1993, del patrimoni cultural català, i del Decret 78/2002, del reglament de protecció del patrimoni arqueològic i paleontològic.

El termini de dos anys previst per a la presentació de la memòria, s'entendrà que comença a comptar a partir del dia en què ha finalitzat la intervenció.

2. **Notificar** aquesta resolució, que no exhaureix la via administrativa, a la persona o entitat interessada i comunicar-li que contra aquesta pot interposar-hi recurs d'alçada davant la consellera de Cultura, en el termini d'un mes a comptar de l'endemà de la recepció d'aquesta notificació.

Notificar, així mateix, aquesta resolució a l'ajuntament del municipi afectat, i comunicar-li que contra aquesta pot interposar-hi recurs contenciós administratiu davant el Tribunal Superior de Justícia de Catalunya, en el termini de dos mesos a comptar de l'endemà de la recepció d'aquesta notificació. Potestativament, dins el mateix termini, podrà efectuar el requeriment previ previst a l'article 44 de la Llei 29/1998, de 13 de juliol, de la jurisdicció contenciosa administrativa.

P.d. Resolució CMC/254/2010, DOGC 12.2.2010  
La directora,

M. Àngels Torras Ripoll

Plaça Salvador Seguí, 1-9  
08001 Barcelona  
Telèfon 933 63 28 70

2



Doc. original signat per:  
Maria Angels Torras Ripoll  
27/04/2021

Document electrònic garantit amb signatura electrònica. Podeu verificar la integritat d'aquest document a l'adreça web [csv.gencat.cat](http://csv.gencat.cat)

Original electrònic / Còpia electrònica autèntica

CODI SEGUR DE VERIFICACIÓ



01A7XQ3RIPJ3ZUIS5AS7VMPV20BEGCD8

Data creació còpia:  
27/04/2021 17:13:22

Data caducitat còpia:  
27/04/2024 00:00:00

Pàgina 2 de 2

## **ANNEX II. DOCUMENTACIÓ FOTOGRÀFICA**



## LLISTAT D'IMATGES

1. Vista inicial de la cala, una vegada retirat el paviment UE 101 i la preparació de morter UE 102, deixant a la vista el rebliment UE 103.
2. Detall de la coberta de la canalització de totxos UE 105, una vegada retirat el rebliment UE 103.
3. Vista de l'embornal situat al voral del carrer Antic de Sant Joan, al davant de la finca objecte de la present intervenció.



1. Vista inicial de la cala, una vegada retirat el paviment UE 101 i la preparació de morter UE 102, deixant a la vista el rebliment UE 103.



2.- Detall de la coberta de la canalització de totxos UE 105, una vegada retirat el rebliment UE 103.



3.- Vista de l'embornal situat al voral del carrer Antic de Sant Joan, al davant de la finca objecte de la present intervenció.

## **ANNEX III. DOCUMENTACIÓ PLANIMÈTRICA**

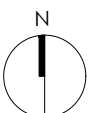




**LLEGGENDA**



Parcel·la afectada



**SITUACIÓ**

CARRER ANTIC DE SANT JOAN, 2 / CARRER DEL REC, 49 / PASSEIG DEL BORN, 32. BARCELONA. (Codi: 037/21).

**NÚM.PLÀNOL**

1

**TIPUS DOCUMENT**

Plànol de situació de la parcel·la afectada

**DATA**

MAIG 2023

**PROMOCIÓ I FINANÇAMENT**

PATRIMONIAL HEFER, SA

**ESCALA**

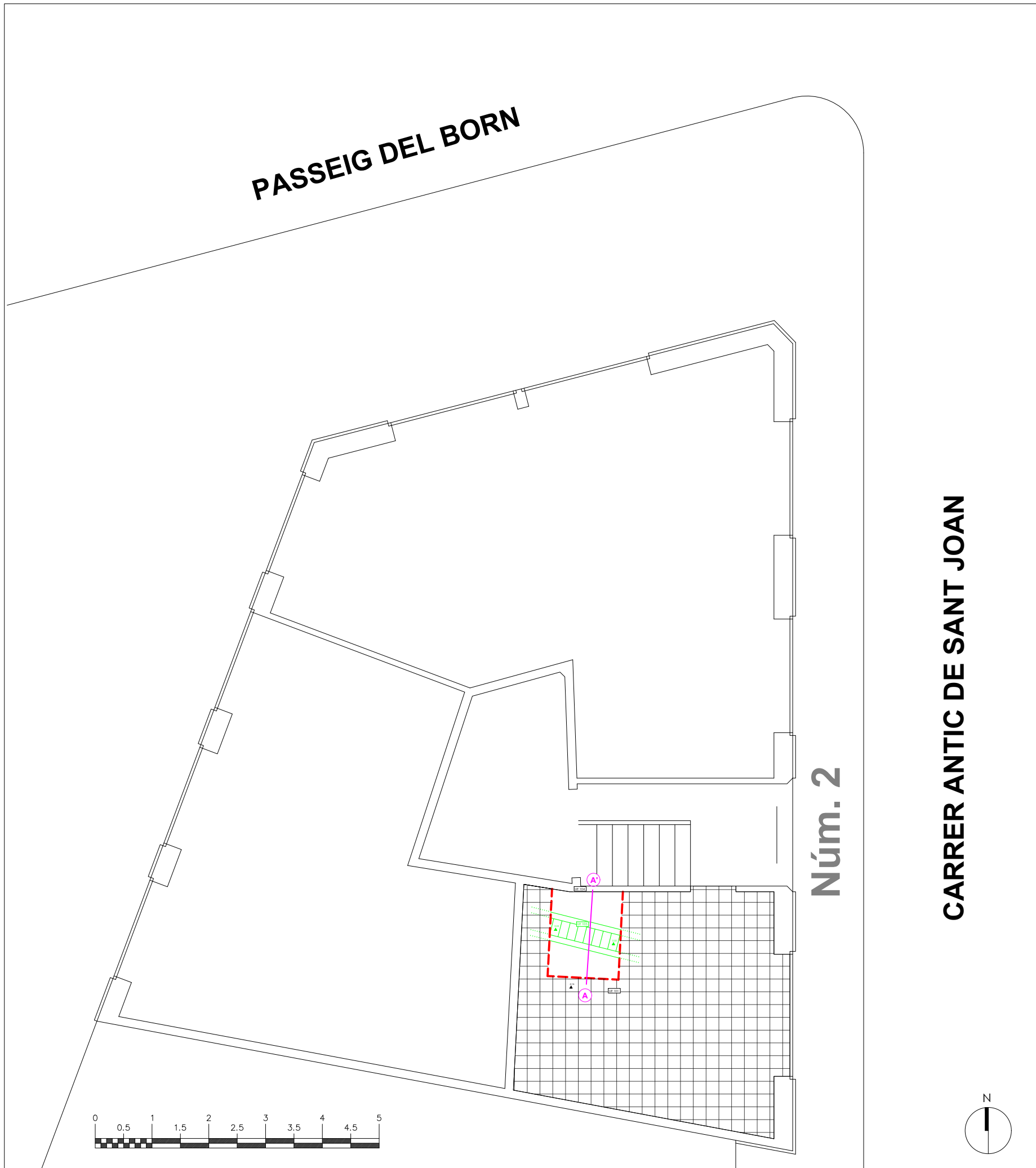
1/5000

**DIRECCIÓ ARQUEOLÒGICA**

Carles Carbonell Badia

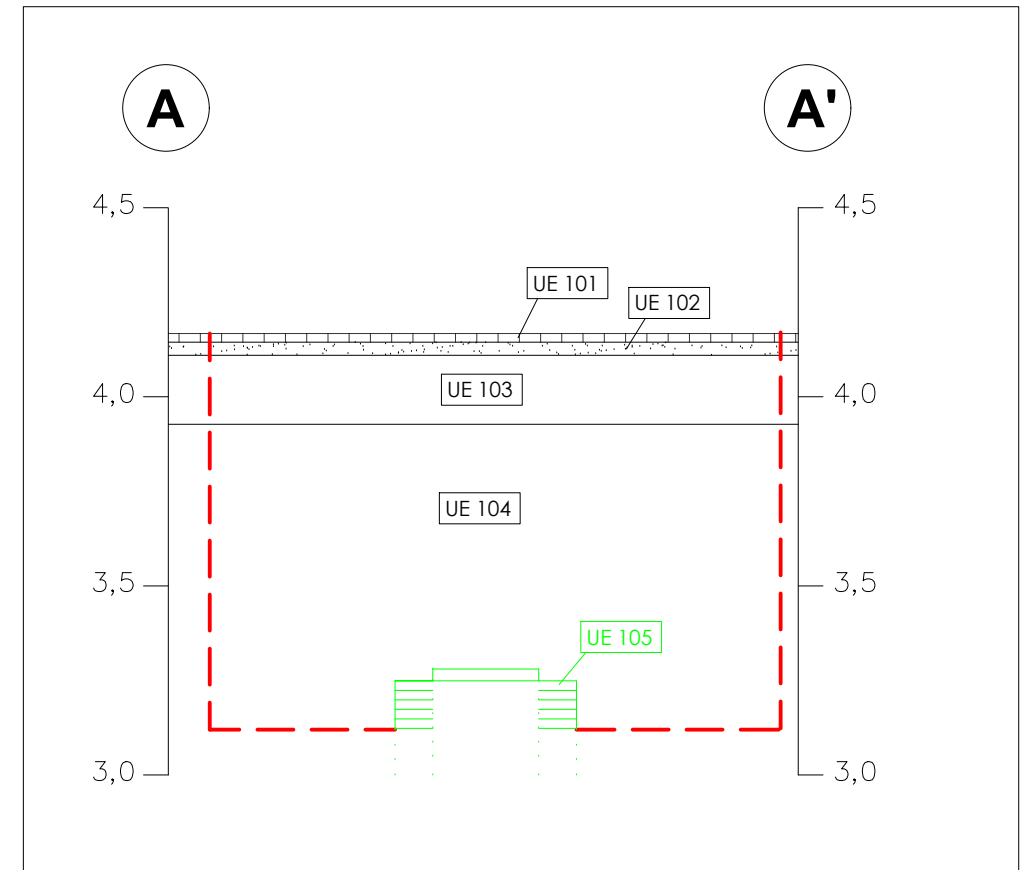


PASSEIG DEL BORN



Núm. 2

CARRER ANTIC DE SANT JOAN



LLEGENDA		SITUACIÓ	NÚM.PLÀNOL
	Claveguera UE 105	CARRER ANTIC DE SANT JOAN, 2 / CARRER DEL REC. 49 / PASSEIG DEL BORN, 32. BARCELONA (Codi: 037/21).	2
	Límit del rebaix	TIPUS DOCUMENT	DATA
	Eix Secció	Plànol de situació i secció del rebaix amb les estructures aparegudes.	MAIG 2023
	Cota absoluta	PROMOCIÓ I FINANÇAMENT	ESCALA
	UE	PATRIMONIAL HEFER, SA	1/75 1/20
		DIRECCIÓ ARQUEOLÒGICA	
		Carles Carbonell Badia	

## **ANNEX IV. FITXES D'UNITATS ESTRATIGRÀFIQUES**

<b>UE 101</b>	CARRER ANTIC DE SANT JOAN, 2 / CARRER DEL REC, 49 / PASSEIG DEL BORN, 32.	<b>CODI 037/21</b>
DESCRIPCIÓ	ESTRUCTURA: Rajola hidràulica de 20x20 cm.	
SEQÜÈNCIA	Cobreix UE 102.	
COTA MÀX. / MÍN.	4.16 - 4.15	
INTERPRETACIÓ	Paviment actual	
DATACIÓ	Contemporani	

<b>UE 102</b>	CARRER ANTIC DE SANT JOAN, 2 / CARRER DEL REC, 49 / PASSEIG DEL BORN, 32.	<b>CODI 037/21</b>
DESCRIPCIÓ	ESTRUCTURA: Morter gris (ciment)	
SEQÜÈNCIA	Cobert per UE 101, Cobreix UE 103.	
COTA MÀX. / MÍN.	4.15 - 4.11	
INTERPRETACIÓ	Preparació paviment UE 101.	
DATACIÓ	Contemporani	

<b>UE 103</b>	CARRER ANTIC DE SANT JOAN, 2 / CARRER DEL REC, 49 / PASSEIG DEL BORN, 32.	<b>CODI 037/21</b>
DESCRIPCIÓ	ESTRAT: sauló amb restes de material constructiu contemporani.	
SEQÜÈNCIA	Cobert per UE 102, Cobreix UE 105, Es lliura a UE 104.	
COTA MÀX. / MÍN.	4.11	
INTERPRETACIÓ	Rebliment	
DATACIÓ	Contemporani	

<b>UE 104</b>	CARRER ANTIC DE SANT JOAN, 2 / CARRER DEL REC, 49 / PASSEIG DEL BORN, 32.	<b>CODI 037/21</b>
DESCRIPCIÓ	ESTRUCTURA: Totxo massís.	
SEQÜÈNCIA	Se li lliura UE 103.	
COTA MÀX. / MÍN.		
INTERPRETACIÓ	Fonamentació paret immoble actual	
DATACIÓ	Contemporani	

<b>UE 105</b>	CARRER ANTIC DE SANT JOAN, 2 / CARRER DEL REC, 49 / PASSEIG DEL BORN, 32.	<b>CODI 037/21</b>
DESCRIPCIÓ	ESTRUCTURA: Totxo massís.	
SEQÜÈNCIA	Cobert per UE 103.	
COTA MÀX. / MÍN.	3.32	
INTERPRETACIÓ	Canalització pluvials del carrer Antic de Sant Joan vers al Rec Comtal.	
DATACIÓ	Contemporani	